

ROMÂNIA
JUDEȚUL CLUJ
COMUNA SÂNPAAUL
-PRIMAR-

Sânpaul, Str. Principala nr. 195 jud. Cluj ; telefon / fax : 0264-282810, 0264-282805
<http://www.primaria@sanpaulcluj.ro/>

PROIECT DE HOTĂRÂRE nr. 30

**privind actualizarea limitelor administrative dintre comuna Sânpaul și
comuna Chinteni**

Pentru ședința extraordinară a Consiliului Local al comunei Sânpaul din data de 06.04.2023;

Văzând referatul compartimentului urbanism din cadrul aparatului de specialitate al primarului;

Având în vedere necesitatea și oportunitatea actualizării limitelor administrative dintre comuna Sânpaul și comuna Chinteni,

Potrivit prevederilor:

- art. 11 alin (11), alin (15) din Legea 7/1996, legea cadastrului și publicității imobiliare, republicată cu modificările și completările ulterioare,
- legea nr.2/1968, privind organizarea administrativă a teritoriului Republicii Socialiste România, republicată cu modificările și completările ulterioare.
- Ordonanța de urgență nr.57/2019 – privind Codul Administrativ

În temeiul drepturilor conferite prin art. 136 din OUG nr.57/2019 privind Codul Administrativ;

Primarul comunei Sânpaul;

PROPUNE :

Art. 1 – Aprobarea actualizării limitelor administrative dintre comuna Sânpaul și comuna Chinteni, conform anexelor la prezentul Proiect de hotărâre.

Art. 2 – Cu punerea în aplicare a prevederilor prezentei hotărâri se încredințează compartimentului urbanism din cadrul aparatului de specialitate al primarului.

Art. 3 – Comunicarea prezentei hotărâri se va face în termenul și condițiile prevăzute de lege prin grija secretarului comunei Sânpaul.



Aviz

Prezentul proiect de hotărâre este emis cu respectarea prevederilor art.136 din Codul Administrativ
Secretar Gen. – Pogăcianu Cozmina Mihaela

U

ROMANIA
JUDETUL CLUJ
COMUNA SÂNPAUL

Sânpaul, Str. Principala nr. 195 jud. Cluj ; telefon / fax : 0264-282810, 0264-282805
<http://www.sanpaulcluj.ro/>

REFERAT

Către,

Consiliul Local al Comunei Sânpaul

Având în vedere faptul că este în derulare programul National de Cadastrare a Terenurilor în Comuna Sânpaul, s-a hotărât rectificarea limitei de hotar dintre comunele Sânpaul și Chinteni, pentru a putea remedia unele neconcordanțe apărute și anume terenuri ale cetățenilor din comuna Sânpaul poziționate pe teritoriul administrativ al comunei Chinteni și terenuri ale cetățenilor din comuna Chinteni poziționate pe teritoriul administrativ al comunei Sânpaul..

Pentru realizarea acestui proiect de actualizare a acestei limite s-a reunit comisia de delimitare și recunoaștere a hotarelor comunei SÂNPAUL formata din:

1. Doamna Lenard Anca - consilier principal - Serviciul Juridic, Contencios Administrativ, Apostilă - Compartiment pentru Urmărirea Aplicării Actelor cu Caracter Reparativ din cadrul Instituției Prefectului - Județul Cluj, în calitate de președinte al comisiei;
2. Domnul Colceriu Ovidiu - primarul Comunei Sânpaul;
3. Doamna Suci Magdalena Lucia - primarul Comunei Chinteni;
4. Domnul Cornea Gheorghe - consilier cadastru, Serviciul Cadastru - Oficiul de Cadastru și Publicitate Imobiliara Cluj;
5. Domnul Popon Liviu Stefan - inspector în cadrul aparatului de specialitate al primarului Comunei Sânpaul;
6. Domnul Popa Mircea - consilier superior în cadrul aparatului de specialitate al primarului Comunei Chinteni;
7. Doamna Pogacianu Cosmina Mihaela - secretar general al Comunei Sânpaul;
8. Doamna Anghel Corina Maria - secretar general al Comunei Chinteni;
9. Domnul Bodea Ioan - inginer al Administrației Naționale Apele Române Administrația Bazinală de Apa Someș – Tisa Sistemul de Gospodărie a Apelor Cluj
10. Domnul Bia Cătălin Cornel – inginer al Regiei Naționale a Pădurilor – Romsilva Direcția Silvică Cluj;

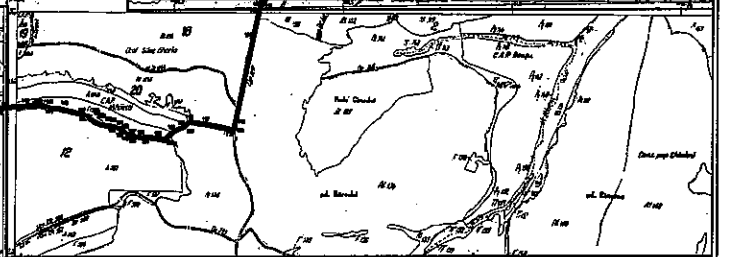
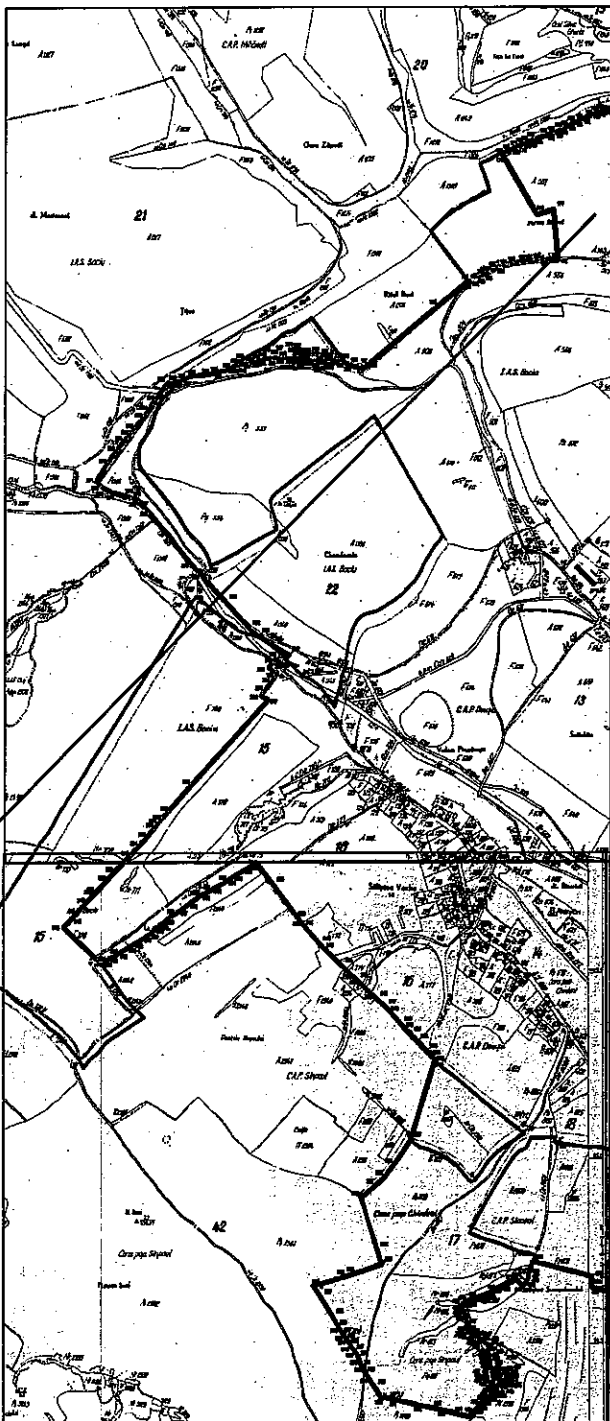
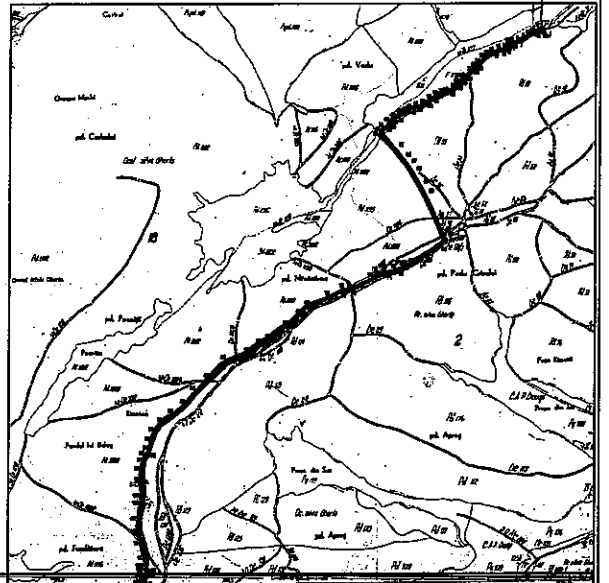
În urma acestor întâlniri s-a hotărât rectificarea acestei limite conform cu anexele prezentate, ținând cont ca suprafețele de teren cedate și acceptate de cele două comune să fie în suprafețe egale ca mărime și valoare. De asemenea s-a ținut cont unde a fost posibil și o delimitare pe limite naturale și anume drumuri, văi și s-au utilizat bornele de hotar existente. În anexa prezentată cu albastru găsiți limita existentă și cu roșu limita propusă.

Sânpaul
03.04.2023

Intocmit topograf
Calin Cojocnean



PLAN CU DELIMITAREA GRAFICA A LIMITEI DINTRE
 UAT Sanpaul – UAT Chinteni
 Scara 1:5000
 Judetul Cluj
 Limita administrativ – teritoriala existenta si propusa



Membru comitat de delimitare si reconstruire a hotarelor comunei SANPAUL.

1. Doamna Lenuta Anca – consilier principala – Serviciu Juridic, Contracte Administrative, Apasii – Compartiment pentru Urmasirea Apasilor
 Asistat de Consilier Raportorului din cadrul Institutului Prefectural – Judetul Cluj, in calitate de presedinte al comitatului;
2. Doamna Colabita Otilia – primara Doamnei Sanpaul;
3. Doamna Suci Magdalena Lucia – primara Comunei Chinteni;
4. Doamna Cornea Georgeta – consilier codatoru, Serviciu Codatoru – Oficiul de Codatoru si Publicitate Imobiliara Cluj;
5. Doamna Popoiu Livia Stefan – Inspector in cadrul operatiilor de specialitate al primarului Comunei Sanpaul;
6. Doamna Popoiu Mircea – consilier superior in cadrul operatiilor de specialitate al primarului Comunei Chinteni;
7. Doamna Pogonaru Daniela Mihaela – secretar general al Comunei Sanpaul;
8. Doamna Anghel Dorina Maria – secretar general al Comunei Chinteni;
9. Doamna Bocu Iana – Inginer al Administratiei Nationale Apale Recreaza Administrative Districto de Apa Sarma – Tisa
 Serviciu de Cooperare si Apasii Cluj;
10. Doamna Hui Colabita Corina – Inginer al Regiei Nationale a Produsilor – Romania Directia Simita Cluj;

Intocmit
 Colabita Otilia George
 Serviciu Juridic – Nr. 0156